











Opération d'Aménagement et de Programmation

-  A : Zone agricole
-  N : Zone naturelle
-  Ua : Centre-bourg et tissus anciens
-  Ue : Zone urbaine dédiée aux équipements
-  Uch : Zone urbaine d'extension pavillonnaire
-  AUh : Zone à urbaniser

- Batiment pouvant changer de destination

☒ Emplacement réservé

- Limite parcellaire
-  Limite communale
-  Bâtiment

LIBELLE	TXT	LIB_VAL1	LIB_VAL2	Commune	SURFACE	Surf m²
Emplacement réservé	01	Extension du cimetière	Commune	BOSCAMNANT	0,12	1178

